

## Plener zorganizowany „Kadzielnia - Dwa Światy”

Anna Benicewicz-Miazga, Patryk Ptak , Michał Poros

W pewnym miejscu, w Kielcach wznosi się wysoki na 30 metrów ostaniec skalny, zwany Skalką Geologów, górujący nad częściowo wypełnioną wodą niecką dawnego wyrobiska górniczego. Miejsce to, zwane Kadzielnią od dawna stanowi jeden z najciekawszych obiektów przyrody nieożywionej na terenie miasta. Potężne wyrobisko odsłaniające skały wapienne liczące sobie około 375

mln lat, to efekt działalności górniczej, która z niewielkimi przerwami prowadzona była tu od drugiej połowy XVIII wieku. Po zakończeniu eksploatacji, w 1962 roku wierzchołek Skalki Geologów został objęty ochroną, jako rezerwat przyrody „Kadzielnia”.

Każdy odwiedzający to miejsce podziwia niezwykle krajobraz ostańca i wyrobiska, z wkomponowanym w południową ścianę Amfiteatrem Kadzielnia. To co widzimy na powierzchni – „ucywilizowany” już krajobraz poeksploatacyjny z wapiennymi skałami – to jedna z „twarzy” Kadzielni. Druga, znana dotychczas tylko nielicznym – to świat podziemnych korytarzy, kominów i pustek krasowych. Te, z nich, które są dostępne dla człowieka określamy mianem jaskiń. Niewiele osób odwiedzających Kadzielnię zdaje sobie sprawę, że miejsce to jest jednym z najbardziej znanych stanowisk jaskiniowych w Polsce – w ścianach kamieniołomu rozpoznano aż 26 tego typu obiektów. Z Kadzielni też pochodzi najstarsza wzmianka o jaskiniach w Górach Świętokrzyskich, podana w „Opisie historyczno-statystycznym miasta Kielc” z 1829 roku:

*„W skalne tej góry spostrzega się korytarzyk, stop blisko trzynaście mający od przyrodzenia zdziałany; odgłos, jaki sprawa najmniejsze poruszenie,*




*dał powód prostemu ludowi do wniosków,  
jakoby tu pieniądze znajdowały się ukryte  
i jak zwykle przez duchów ciemności  
strzeżone są”*

Tak postrzegano jaskinie dawniej, i chociaż opis świadczy o ograniczonej ówczesnej wiedzy na ich temat dowodzi z drugiej strony, że już wówczas zdawano sobie sprawę z ich naturalnego pochodzenia. Od tamtego czasu minęło prawie 200 lat, a jaskinie nie przestają fascynować swą tajemniczością, dostarczając

poza wartościami czysto poznawczymi, niezwykłych doznań estetycznych.

Kadzielnia jest jednym z najważniejszych stanowisk występowania zjawisk krasowych w Górach Świętokrzyskich. W rezerwacie Kadzielnia i jego bezpośrednim otoczeniu udokumentowano łącznie 26 jaskiń (obecnie 25 z uwagi na połączenie Prochowni z Jaskinią Odkrywców).

Warto wiedzieć, że otwory jaskini są sztuczne. Komorę wstępną jako pierwszy





zobaczyli prawdopodobnie pracownicy kamieniołomu. Dalsze części zostały spenetrowane w połowie 1959 roku przez W. Króla i B. W. Wołoszyna, którzy zwiedzili jej dolne partie. W tym samym czasie odkryto także Wielką Szczelinę, oraz górne piętro




jaskini, zaś w dolnym piętrze Strzelisty Korytarz. Informacja o odkryciu i pierwszy opis jaskini ukazał się w prasie codziennej w 1960 roku.

Trasę pokonuje się przygotowanymi do tego celu chodnikami lub po metalowych schodach i małych pomostach. Wnętrze jest dobrze oświetlone, a zwiedzenie tej trasy nie wymaga szczególnego przygotowania się.

Wydobycie naturalnego piękna podziemnego świata i zatrzymanie go w kadrze – stanowiło jeden z głównych motywów przewodnich pleneru fotograficznego „Kadzielnia – Dwa Światy” zorganizowanego przez Stowarzyszenie Fotograficzne CKfoto. pl we współpracy z Geoparkiem Kielce, który odbył się 19 i 22 stycznia b.r. w udostępnionym



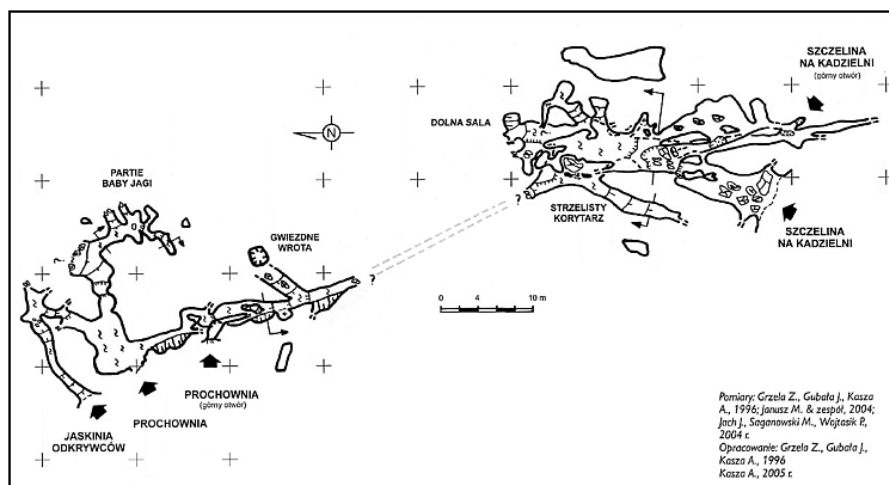






fragmencie podziemnej trasy turystycznej w jaskiniach Odkrywców i Prochowni, na Kadzielni. Materiał, który powstał na plenerze będzie prezentowany na wystawach fotograficznych planowanych w bieżącym roku.

źródło mapki:  
[http://www.sktj.pl/epimenes/inne/szczeka\\_p.html](http://www.sktj.pl/epimenes/inne/szczeka_p.html)



<http://geopark-kielce.pl/>



ZAPRASZAMY DO DYSKUSJI  
 NA FORUM  
<http://ckfoto.pl/forum>