

Czarnogóra

Anna Benicewicz-Miazga

Montenegro


Czarnogóra (Montenegro, do października 2007 r. - Republika Czarnogóry) – państwo w Europie Południowej - graniczy z Serbią, Kosowem, Chorwacją, Bośnią i Hercegowiną oraz Albanią.

W wyniku przeprowadzonego 21 maja 2006 referendum niepodległościowego zadeklarowano zerwanie dotychczas istniejącej federacji z Serbią (Serbia i Czarnogóra). Ostatecznie parlament kraju proklamował niepodległość 3 czerwca 2006. Zgodnie z umową związkową sukcesorem dotychczas istniejącego państwa Serbii i Czarnogóry została Serbia, natomiast Czarnogóra od nowa rozpoczęła procesy akcesyjne do organizacji międzynarodowych. 28 czerwca 2006 roku Czarnogóra została przyjęta do Organizacji Narodów Zjednoczonych, jako 192. członek tej organizacji, a od 11 maja 2007 roku jest 47. państwem członkowskim Rady Europy.

Mały ale piękny, na wpół dziki kraj. Doskonałe miejsce na aktywny wypoczynek o każdej porze roku, ale także raj dla fotografa. To miejsce, w którym każdy kochający robić zdjęcia zamęczy swój aparat. Czarnogóra dostarcza niezapomnianych widoków do zdjęć krajobrazowych, zabytkowych obiektów architektonicznych, wiele tematów pod reportaż oraz mnóstwo tematów idealnych na fotografię przyrodniczą.

Boka Kotorska - Kotor

Najbardziej charakterystycznym elementem wybrzeża Czarnogóry jest Zatoka Kotorska (Boka Kotorska), która bardzo



przypomina fiord norweski. Powstała ona z zatopienia dwóch równoległych podłużnych dolin śródgórskich. Na jej brzegach znajduje się bujna roślinność śródziemnomorska oraz piękne miasteczka z licznymi zabytkami.


Historia zatoki jest niezwykle bogata, co doskonale odzwierciedla architektura położonych nad jej brzegiem miasteczek. Główne miasto i port - Kotor - leżą u podnóża masywu Lovcen. To właśnie tutaj nakreślono pierwszą mapę Adriatyku. Stary Kotor jest otoczony potężnymi murami łączącymi się na

wschodzie z położonymi na samotnym wzgórzu potrójnymi murami twierdzy św. Ivana. Ciekawe miejsce na wycieczkę, z górnych partii murów rozciąga się piękny widok na Bokę. W skład starego miasta wchodzi usytuowane przy krętych uliczkach i nieregularnych placach domy, cerkwie i kościoły w różnych stylach architektonicznych: romańskim, gotyckim, renesansowym i barokowym. Niestety bardzo ucierpiało podczas licznych trzęsień ziemi, przy czym ostatnie, w 1979 roku, było szczególnie dotkliwe, co daje się zauważyć w budowlach,



które nie zostały odbudowane.

Kotor zamieszkuje ogromna liczba kotów, które wylegają się leniwie na rozgrzanych parapetach i chodnikach. Dodatkowo do portu wpływają często przepiękne łodzie - żaglowce, motorówki, ogromne wycieczkowe okręty. Cała Boka jest pięknie oświetlona w nocy. To pozwala każdemu znaleźć ciekawy dla siebie temat fotograficzny, na długie tygodnie.





Prčanj - Tri Sorele

Tri Sorele to dom w Preko (w Boce). Podobno w nim straszy, a legenda mówi, że mieszkaly w nim trzy siostry. Wszystkie trzy zakochały się w jednym marynarzu. Ten wybrał najmłodszą, każąc jej na siebie czekać, popłynął w rejs. Wszystkie trzy postanowiły czekać na niego, ale marynarz nie wracał. Kiedy najstarsza z sióstr zmarła, pozostałe




zamurowały jej okno. Potem zmarła kolejna, której okno do pokoju także zamurowano. Gdy zmarła najmłodsza, nie było komu zamurować okna. Duch jej straszy podobno ukazując się w nocy i czekając na marynarza.






Najnowszy właściciel wybił jedno z zamurowanych okien, co spotkało się z icznymi protestami mieszkańcó i obrońcó zabytków. Obok Tri Sorele znajduje się piękna plaża.




Park Narodowy Lovcen

Z najwyższej góry (Stirovnik-1749m n.p.m.) Parku Lovcen można zobaczyć prawie całą Czarnogorę. Na szczycie Jezerski Vrh -1660m n.p.m. zbudowano mauzoleum wielkiego poety Petera II Pertovica - największego czarnogórskiego twórcy okresu romantyzmu, a także władcy, podobno okrutnego.







Na szczycie na którym znajduje się mauzoleum można wjechać samochodem, Wjazd znajduje się od strony Cetinje - dawnej stolicy Czarnogóry oraz od strony Kotoru.


Cała trasa obfituje w cudowne widoki, ale jest dość stresująca i niebezpieczna. Bardzo strome podjazdy, brak barierki, bardzo wąska trasa wymaga od kierowcy nie lada umiejętności.

Wjeżdżając od strony Kotoru warto wybrać się przed południem - wtedy Boka jest pięknie oświetlona. Po południu także jest to dobre miejsce na zdjęcia - widać zachodzące słońce. Liczne mijanki oraz punkty widokowe pozwalają na zatrzymanie się i spokojne fotografowanie.

Budwa

Piękne miasto turystyczne nad otwartym morzem, wplecione w typowo śródziemnomorską roślinność, taką jak palmy, drzewa cytrusowe i oleandry. Łagodny klimat i piaszczyste plaże przyciągają tu wielu turystów, czyniąc z tego miejsca ekskluzywny i głośny kurort.

Małe stare miasto usytuowane jest na cyplu, który otaczają mury obronne. Dość




ciekawa jest ścieżka widokowa wzdłuż brzegu, ale w sezonie turystycznym bardzo ciężko zastać tam moment bez turystów i spokojnie zrobić zdjęcie.



Święty Stefan

Nieopodal Budwy znajduje się Święty Stefan - wysepka połączona z brzegiem wąskim przesmykiem z naniesionego przez fale morskie piasku i żwiru, wzmocnionym










kamiennym podmurowaniem. W najwyższej części wyspy położona jest nosząca to samo imię mała cerkiew z XV w. Całość otoczona jest murami obronnymi z XV-XVI w.

Wstęp na wyspę jest płatny i stanowi ona wizytówkę regionu. Jest jednym z najczęściej używanych elementów w przewodnikach, albumach i reklamach Czarnogóry.

Bar

Miejscowość, która swoje pochodzenie datuje na X w (niektórzy wspominają już o VI w). Ważny węzeł komunikacyjny i port morski. Nieopodal znajduje się Stary Bar - na wzgórzach. Warto tam się udać, gdyż niezamieszkałe stare miasto na skalistym wzgórzu jest bardzo ciekawym miejscem, doskonałym na plener fotograficzny. Spora liczba ruin kościołów, sceny teatralnej, pałacu biskupów i innych



zabudowań - mieszkalnych oraz obronnych zachęca do zwiedzania. Teren jest dość rozległy, a w zespole urlopowym należy przygotować się na spory upał. Doskonale miejsce dla miłośników ruin, form skalnych, panoram górskich i zabytkowych detali.

Park Narodowy Durmitor

Wspaniały krajobraz masywu Durmitor został ukształtowany przez ruchy górotwórcze oraz potężne lodowce. Durmitor to nie tylko potężne góry z widocznymi fałdowaniami ale również wąwozy, jeziora, grotty oraz rozległe obsypne kwiatami łąki.


Największą atrakcją jest Jaskinia Lodowa 3 godz. drogi od granicy parku, ale większości ludzi przyjeżdża do Durmitoru zobaczyć Czarne Jezioro - 10 min od parkingu. Największą miejscowością Durmitoru jest Żabljak - centrum zimowe. Gdy na wybrzeżu szaleją upały powyżej 30 stopni, w Durmitorze jest zaledwie kilkanaście stopni. Warto o tym pamiętać, wybierając się na wycieczkę. To doskonałe miejsce dla miłośników trekkingu, widoków górskich i innych wycieczek. Wyprawy dalsze wymagają jednak przygotowania, sprzętu i rozeznania w terenie. Warto jednak się poświęcić, teren ten obfituje w atrakcje zarówno dla fotografów, głównie przyrodniczych, jak i amatorów pieszych górskich wycieczek.

Tara

Kanion Tara uważany jest za najpiękniejszy w Europie. Znajduje się on na terenie Durmitorskiego Parku Narodowego. Ma długość 149 km (głębokość 1250m) i jest prawdziwą mekką kajakarzy górskich. Jego liczne bystrza o wysokim stopniu trudności przyciągają jak magnes amatorów kajaków i raftingu. Występujący tu licznie cis jest uważany za ludność miejscową za drzewo święte.

Piękna woda w odcieniu jaskrawego turkus jest bardzo malowniczym tematem fotograficznym. Warto wybrać się do mostu na Tarze, z którego każdego dnia skaczą śmiałkowicie na bungee. Rozciąga się z niego piękny widok na cały kanion. Wybudowany jest na wysokości 172 m. i ma długość 366m.





Sprzęt foto

Co zabrać do Czarnogóry? Wszystko o ile pozwalają na to środki transportu. To doskonałe miejsce dla każdego typu fotografii, do testowania obiektywów, filtrów i technik. Problemem może być upał i duża wilgotność powietrza latem, trudne warunki podróży, z uwagi na słaby stan dróg, szczególnie w górach i natłok turystów w niektórych miejscach. Cała Czarnogóra jest pięknym krajem i na upartego można nie ruszać się z miejsca (mieszkając np w Boce), a mieć tematów fotograficznych na cały urlop.



ZAPRASZAMY DO DYSKUSJI NA FORUM

<http://ckfoto.pl/forum>